

*Comune di Carugo*  
*Provincia di Como*

**Piano di Governo del Territorio**  
**L.R. 11 marzo 2005 n° 12**

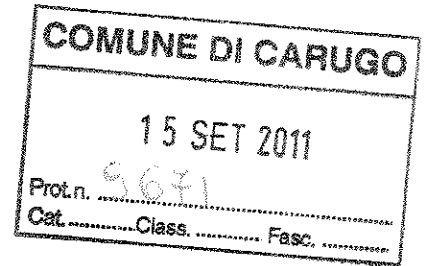
**VALUTAZIONE S.I.C.**  
**“FONTANA DEL GUERCIO”**

**AUTORITÀ PROCEDENTE**  
**Geom. Massimo Pozzoli**



**PROVINCIA DI COMO**

VIA BORGOVICO N. 148 - 22100 COMO -  
C.F. N. 80004650133 - P. IVA N. 00606750131



Prot. n. 41214  
Risposta al foglio n. /

Como, 13 settembre 2011

**OGGETTO: Provvedimento di Valutazione d'Incidenza - SIC IT2020008  
"Fontana del Guercio". Piano di Governo del Territorio del  
Comune di Carugo.**

Spett.  
Comune di Carugo  
Via Cadorna 3  
22060 CARUGO (CO)


Spett.  
Regione Lombardia-Sistemi verdi e Paesaggio  
Piazza Città di Lombardia 1  
20124 MILANO

Con la presente si trasmette il provvedimento di Valutazione d'Incidenza n. 126/41214 del 13 settembre 2011, relativo al Piano di Governo del Territorio del Comune di Carugo - SIC IT2020008 "Fontana del Guercio".

Distinti saluti.

**IL DIRIGENTE**  
(arch. Giuseppe Cosenza)

N. 41214 di protocollo  
N. 126 di registro del 13/09/2011  
N. III/VIC/2011



## **PROVINCIA DI COMO**

**SETTORE PIANIFICAZIONE TERRITORIALE**  
Servizio Aree Protette, Paesaggio e Reti Ecologiche

### **PROVVEDIMENTO DIRIGENZIALE**

**OGGETTO:** Valutazione d'Incidenza Comunitaria ai sensi della Direttiva 92/43/CEE, della L.R. 86/1983 e della d.g.r. 8 agosto 2003, n. 7/14106 e s.m.i., concernente il Piano di Governo del Territorio del Comune di Carugo, in area comprendente il SIC IT2020008 "Fontana del Guercio"- Richiedente: Comune di Carugo.

  
IL DIRIGENTE  
(dott. arch. Giuseppe Cosenza)

## IL DIRIGENTE DEL SETTORE

VISTA la Direttiva 92/43/CEE del 21 maggio 1992 e s.m.i. , relativa alla conservazione degli habitat naturali e seminaturali e della flora e della fauna selvatiche.

VISTA la d.g.r. 8 agosto 2003, n. 7/14106 e s.m.i., con la quale la Regione Lombardia individuava le modalità procedurali per l'applicazione della Valutazione d'Incidenza Comunitaria (VIC) prevista dalla suddetta Direttiva 92/43/CEE.

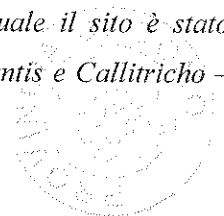
VISTA la d.g.r. 10 luglio 2004, n. 7/18453, con la quale la Regione Lombardia individuava gli enti gestori dei Siti di Importanza Comunitaria (SIC).

CONSIDERATO che, per effetto della Direttiva 92/43/CEE, i proponenti di piani non direttamente connessi e necessari al mantenimento in uno stato di conservazione soddisfacente delle specie e degli habitat presenti nei SIC e nei pSIC debbono predisporre uno studio per individuare e valutare i principali effetti, diretti ed indiretti, che l'intervento può avere sui siti, accertando che tali interventi non pregiudichino la loro integrità, relativamente agli obiettivi di conservazione degli habitat e delle specie presenti.

VISTO l'art. 25-bis della L.R. 30 novembre 1983, n. 86, come modificato dalla L.R. 4 agosto 2011, n. 12, per effetto del quale: *"... Le province effettuano la valutazione di incidenza di tutti gli atti del piano di governo del territorio e sue varianti, anteriormente all'adozione del piano, verificandola ed eventualmente aggiornandola in sede di parere motivato finale di valutazione ambientale strategica (VAS) ... la valutazione ambientale del PGT è estesa al piano delle regole e al piano dei servizi, limitatamente ai profili conseguenti alla valutazione di incidenza"*.

RICHIAMATO il parere espresso dalla Provincia di Como, con nota n. 1933 del 10 marzo 2009, ai fini della seconda conferenza prevista dalla procedura di Valutazione Ambientale Strategica (VAS) del Piano di Governo del Territorio (PGT) del Comune di Carugo, comprendente il SIC 2020008 Fontana del Guercio.

DATO ATTO che al punto 3 del suddetto parere la Provincia esprimeva Valutazione d'Incidenza preliminare negativa in merito allo Studio d'Incidenza allegato al PGT del Comune di Carugo, per le seguenti motivazioni: *"In generale, si ritiene che, alla luce delle trasformazioni previste dal PGT e delle criticità emerse, non siano state individuate nello Studio di Incidenza le misure di mitigazione in merito al potenziale abbassamento della piezometria nell'area del SIC (con precise valutazioni quantitative), causato dal maggior emungimento connesso all'incremento della pressione antropica. L'importanza di tale aspetto emerge anche dall'analisi della documentazione relativa al SIC che riporta come indicazione gestionale generale la necessità di una costante presenza di acqua corrente durante tutto il ciclo stagionale e come intervento di gestione da attuare per la salvaguardia di uno degli habitat per il quale il sito è stato designato (3260 Fiumi delle pianure e montani con vegetazione del *Ranunculus fluitans* e *Callitriche - Batrachion*) la garanzia di un deflusso minimo vitale in tutti i mesi dell'anno"*.



DATO ATTO altresì che nel suddetto parere veniva precisato anche che: *“... la rimozione delle criticità mediante opportuna integrazione di quanto sopra evidenziato rappresenta condizione necessaria e sufficiente per l'espressione di Valutazione d'Incidenza Finale positiva”*.

CONSIDERATO che, a seguito di modifiche apportate al Documento di Piano del PGT, aveva successivamente luogo una terza conferenza VAS e che, a tale riguardo, la Provincia di Como, con nota n. 31479 del 1 luglio 2011, esprimeva le seguenti valutazioni in merito alla VIC: *“Si rileva che la nuova proposta di piano comprende un ulteriore ambito di trasformazione denominato AT03 - via Turati. Tale comparto interessa un'area ricadente in “zone tampone di primo livello - BZP” della rete ecologica del PTCP ed è situato in prossimità del Sito di Importanza Comunitaria SIC IT2020008 “Fontana del Guercio”. Si evidenzia che il documento “Valutazione di Incidenza delle previsioni di piano del nuovo P.G.T. sul S.I.C. Fontana del Guercio” redatto nel gennaio 2009 non risulta aggiornato esaminando i potenziali effetti della nuova previsione di Piano succitata e alla luce delle criticità rilevate nel ns. parere già espresso”*.

CONSIDERATO inoltre che, a seguito di detto parere, il Comune di Carugo, con nota pervenuta in data 16 agosto 2011 (prot. n. 39711), trasmetteva la seguente documentazione:

- a) Studio d'Incidenza delle previsioni di piano del nuovo PGT sul SIC “Fontana del Guercio”, predisposto in data 23 gennaio 2009;
- b) note integrative allo Studio d'Incidenza, predisposte in data 2 aprile 2010;
- c) aggiornamento dello Studio d'Incidenza predisposto in data 29 giugno 2011.

VERIFICATO che lo Studio d'Incidenza e le relative integrazioni presentano i contenuti minimi previsti dalla d.g.r. 8 agosto 2003, n. 7/14106 e s.m.i.

ESAMINATA la documentazione e gli elaborati progettuali ed effettuato il sopralluogo nell'area in esame.

VERIFICATO che la documentazione integrativa prodotta dal Comune di Carugo analizza compiutamente gli impatti derivanti al SIC a causa delle attività di emungimento idrico dalla falda acquifera.

VERIFICATO altresì che lo Studio d'Incidenza identifica nel dettaglio le misure di mitigazione e compensazioni da porre in essere allo scopo di contenere l'effetto degli impatti sopra citati, tra le quali:

- a) la riduzione delle portate emunte dai pozzi maggiormente critici per il SIC, compensando la riduzione del prelievo mediante emungimento dall'acquedotto Brianteo e/o da pozzi caratterizzati da minore interferenza con il SIC;
- b) l'attivazione di sistemi di monitoraggio in continuo dei principali parametri climatici, piezometrici e delle portate giornaliere emunte dai pozzi e la conseguente definizione di soglie sostenibili di prelievo (pompaggio programmato).



CONSIDERATO inoltre che le modifiche apportate agli ambiti di trasformazione del PGT non possiedono caratteristiche tali da produrre significativi impatti potenziali sugli habitat e le specie tutelati dal SIC.

PREMESSO che il presente provvedimento è valido unicamente in riferimento alla procedura di Valutazione d'Incidenza Comunitaria, non avendo pertanto effetto su procedimenti in materia paesaggistica, idrogeologica, urbanistica o forestale, per le quali, se previste, andranno acquisite le relative autorizzazioni presso i rispettivi enti competenti.

#### DECRETA

di esprimere, ai sensi della Direttiva 92/43/CEE, della L.R. 86/1983 e della d.g.r. 8 agosto 2003, n. 7/14106 e s.m.i., per le motivazioni espresse in premessa, **Valutazione d'Incidenza Comunitaria positiva** in merito al Piano di Governo del Territorio del Comune di Carugo, SIC 2020008 Fontana del Guercio, a condizione che **vengano rigorosamente e correttamente attivate le misure di mitigazione e di monitoraggio previste dal documento integrativo allo Studio d'Incidenza.**

**Qualora i risultati di detto monitoraggio, a fronte delle misure mitigative adottate e dell'incremento demografico derivante dall'attuazione del PGT, evidenziassero la non sostenibilità ambientale dell'emungimento idrico dai pozzi maggiormente interferenti con il bilancio idrico del SIC, il prelievo da tali pozzi andrà definitivamente sospeso.**

Contro il presente provvedimento è proponibile ricorso giurisdizionale avanti il T.A.R. della Lombardia secondo le modalità di cui alla Legge n. 1034/1971, ovvero è ammesso il ricorso straordinario al Capo dello Stato ai sensi del D.P.R. n. 1199/71, rispettivamente entro 60 e 120 giorni dalla data di avvenuta notificazione del presente atto.

Il presente provvedimento è trasmesso alla Regione Lombardia, Direzione Generale Sistemi Verdi e Paesaggio.

IL DIRIGENTE  
(dott. arch. Giuseppe Cosenza)

